


한눈에 펼쳐보는 지구촌 사회 그림책

• 지구촌 사람들의 생활 모습을 재미있게 알아보는 지식 그림책 •



대상 학년 초등 전학년


교과 연계

- 2학년 1학기 통합 [세계]
- 4학년 2학기 1. 촌락과 도시의 생활 모습
- 6학년 2학기 1. 세계 여러 나라의 자연과 문화

※ 이 독서 활동지는 진선출판사 홈페이지 및 블로그, 포스트에서 다운받을 수 있습니다.




현직 선생님의 추천 이야기



아이들이 초등학교 3학년 이후 ‘사회’ 교과를 처음 접하게 되면 좌절하는 경우가 많습니다. 낯선 개념과 어려운 용어가 등장하고 다양한 공간에 대한 감각이 발달하지 않은 채 교과를 마주하기 때문이지요. 하지만 결국 ‘사회’ 교과는 세상, 그중에서도 사람과 사람이 살아가며 만들어 가는 세상을 공부하는 과목입니다. <한눈에 펼쳐보는 지구촌 사회 그림책>은 아이들이 받은 사회 교과에 대한 충격을 완화하고 내가 살고 있는 곳과 내가 쉽게 가 보기 힘든 공간을 간접적으로 경험하기에 좋은 책입니다. 어려운 용어와 개념을 외우는 것이 아니라 그림과 쉬운 설명을 통해 도시, 농촌, 어촌, 산지촌 생활 모습의 차이점을 직관적으로 이해하며 사람들의 생활이 환경에 따라 다를 수 있음을 살펴봅니다. 또한 열대우림, 사바나, 스텝, 사막, 툰드라, 남극과 북극처럼 아이들이 직접 경험해 보기 어려운 공간을 살펴봄으로써 흥미로운 사실을 익히고, 마지막으로 섬과 바다, 강과 호수, 고산·고원 등을 배우며 지구에는 다양한 지형이 있음을 이해합니다.

이 모든 과정을 통해 아이들은 직관적으로 살고 있는 환경에 따라 사람들은 모두 다른 모습으로 살아가고 있다는 것, 즉 다름을 이해하게 됩니다. 내가 이런 옷을 입고 이런 음식을 먹는 것은 지금 이곳에 살고 있기 때문임을 이해하는 것이지요. 그리고 자연스럽게 다른 곳으로 여행을 갔을 때 ‘그곳의 사람은 무엇이 다르고 어떻게 생활할까?’ 하고 궁금증도 생기게 됩니다. 그것이 바로 사회 교과의 바탕이 되는 호기심이자 탐구의 시작이 되어 줄 것입니다. 실제로 아이들과 읽을 때도 하나하나 외우게 하는 것보다는 그림을 비교하며 차이점을 찾고, 왜 그럴까 생각해 보게 하는 방식으로 이야기를 나누면 아이들의 생각이 자라는 데에 도움이 될 것입니다.



최유라(괴산 감물초등학교 교사)

아이의 마음이 궁금해 교실에서 그림책으로 이야기를 나누는 초등학교 선생님입니다.

- 저서 <그림책으로 마주하는 아이 마음>
전국 교육청 ‘그림책 활용 교육’ 직무연수 강사





책을 읽기 전에

표지를 살펴보고 읽을 준비를 해요



책의 표지를 살펴보고 질문에 답해 봅시다.



앞표지에 무엇이 보이나요?

Blank lines for writing answers to the question about the front cover.

책 제목에 나오는 '지구촌'이라는 말이 무슨 뜻인지 추측해 봅시다.

Blank line for writing an answer to the question about the meaning of '지구촌'.

뒤표지의 내용을 보고 어떤 내용이 책 속에 있을지 추측해 봅시다.

Blank line for writing an answer to the question about the back cover content.

뒤표지에 나온 다양한 지역 중 가장 궁금한 곳은 어디인가요?

Blank line for writing an answer to the question about the most interesting region.

"이제 책을 읽을 준비가 되었어요. 읽고 싶은 부분부터 읽어 볼까요?"





책을 읽으면서 함께

지구촌을 여행하며 문제를 해결해요 4~17쪽



도시, 농촌, 어촌, 산지촌을 살펴본 느낌을 정리해 봅시다.



지역	느낌
도시	
농촌	
어촌	
산지촌	



도시와 농촌은 서로 어떤 점이 다른가요?



도시

예) 건물이 많아요.

VS

농촌

예) 건물이 적어요.



농촌, 어촌, 산지촌은 서로 어떤 점이 다른가요?



농촌

VS

어촌

VS

산지촌




각 지역의 특징 중 새롭게 알게 된 사실을 정리해 봅시다.



지역	새롭게 알게 된 사실
열대 우림	
사바나	
스텝	
사막	
온대	
툰드라	
남극과 북극	




날씨에 따라 각 지역의 생활 모습이 달라지는 것을 볼 수 있습니다. 더운 날씨에서 추운 날씨, 비가 많이 오는 날씨에서 비가 오지 않는 날씨까지. 날씨는 인간의 생활에 많은 영향을 미칩니다. 우리나라는 '온대 기후 지역'에 속합니다. 우리나라의 특징을 떠올리며, 온대 지역의 특징을 정리해 봅시다.





책을 읽으며 문제를 해결해 봅시다. 힌트 없이 문제를 풀어 보고
어렵다면 힌트를 참고하여 풀어 보세요.



문제	정답
<p>[OX퀴즈] 바다에도 국경이 있다. (힌트 : 32쪽)</p>	
<p>세계에서 가장 큰 섬으로 한반도 넓이의 10배나 되는 섬. 이를 기준으로 크면 대륙이고 작으면 섬으로 보는 이 섬은? (힌트 : 33쪽)</p>	
<p>강을 가로질러 막아 쌓은 큰 둑으로, 이곳의 물은 농사에는 물론 전기를 만드는 데에도 쓰인다. 홍수와 가뭄에 대비하는 등 강물을 효과적으로 이용하기 위해 만든 이것은? (힌트 : 34쪽)</p>	
<p>세계에서 가장 높은 곳에 위치한 호수로, 이곳에 사는 사람들은 갈대로 섬을 만들고 그 위에 집을 짓거나 갈대 섬에 농작물을 심기도 한다. 이 호수의 이름은? (힌트 : 35쪽)</p>	
<p>바다의 표면에서 2,000미터 이상의 높이에 있는 땅을 말하며, 아시아의 히말라야산맥, 남아메리카의 안데스산맥, 유럽의 알프스산맥의 주변에 넓게 펼쳐진 이곳은? (힌트 : 36쪽)</p>	
<p>세계에서 가장 높은 산인 에베레스트산이 있는 히말라야산맥에 살고 있는 등반 도우미로, 평소에는 농사를 짓다가 등반 원정대가 오면 집을 나르는 일부터 등반 준비와 정상 정복 계획까지 산악 등반을 전문적으로 도와주는 사람들을 무엇이라고 할까? (힌트 : 37쪽)</p>	



지금 내가 사는 곳은 어디인가요? 책에 나와 있는 지역 중 어디인지 생각해 보고 특징이 잘 드러나게 그림으로 그려 봅시다.



Large empty rectangular area with a wavy orange border for drawing.



책을 읽으며 내가 한 번이라도 가본 곳이 있다면 정리해 봅시다.

내가 가 본 곳	언제 가 봤나요?	어떤 느낌이었나요?



책을 읽으며 어디가 가장 마음에 들었나요? 가장 마음에 드는 곳을 쓰고 그 이유를 써 보세요. 그곳을 여행하는 나를 그림으로 표현해 봅시다. (책 속 그림을 참고해서 그려요!)

가장 마음에 드는 지역 :

이유 :

